



Общество с ограниченной ответственностью

**СураАвтоДор**

Владелец дороги:

Администрация городского округа

Жуковский Московской области

Дата разработки ПОДД: 02.03.2026 г.

Планируемый период реализации

проектных решений: 31.12.2028 г.



Приложение №5

к постановлению Администрации

городского округа Жуковский

от «20» апреля 2026 г. № 474

**ПРОЕКТ ОРГАНИЗАЦИИ ДОРОЖНОГО ДВИЖЕНИЯ**  
**на автомобильную дорогу общего пользования местного значения городского округа Жуковский**  
**«г. Жуковский, ул. Гастелло»**

Том 1 Томов 1

# Содержание

1.Титульный лист.....	1
2.Задание на разработку ПОДД.....	3
3.Значения основных параметров дорожного движения и основных показателей состояния безопасности дорожного движения.....	3
4.Перечень проектных решений по организации дорожного движения .....	3
5.Спецификации и перечни ТСОДД, работающих в автоматическом режиме стационарных и передвижных специальных технических средств, имеющих функции фото-и киносъемки видеозаписи для фиксации нарушений правил дорожного движения.....	4
6.Лист согласования .....	6
7.Ведомость объёмов строительно-монтажных работ.....	7
8.Графический материал .....	8
9.Сводные ведомости .....	11

## 1. Задание на разработку ПОДД

Проект организации дорожного движения (далее – ПОДД) разработан на основании Муниципального Контракта от 09.02.2026 г. № 01-мк/2026, заключенного между ООО «СураАвтоДор» и Администрацией городского округа Жуковский Московской области на оказание услуг по разработке проекта организации дорожного движения для автомобильных дорог общего пользования местного значения городского округа Жуковский.

## 2. Значения основных параметров дорожного движения и основных показателей состояния безопасности дорожного движения

ул. Гастелло ( г. Жуковский) является автомобильной дорогой местного значения – улицы в зонах жилой застройки. Расположена от ул. Праволинейная до д. №1 (км 0+000 – км 0+380).

Общая протяженность рассматриваемого участка: **380 м.**

Тип покрытия: **асфальтобетон/ тротуарная плитка.**

Ширина проезжей части составляет: **7,0 м.**

Ширина разделительной полосы: **отсутствует.**

Ширина тротуаров по четной/нечетной сторонам: **1,5 м.**

Ширина велодорожек по нечетной сторонам: **отсутствует.**

Сигнальные столбики: **отсутствуют.**

Пешеходные ограждения: **отсутствуют.**

Барьерные ограждения: **отсутствуют.**

Остановки общественного транспорта: **отсутствуют.**

Опоры освещения: **четная сторона.**

Искусственные дорожные неровности: **отсутствуют.**

Пешеходные переходы: **отсутствуют.**

Наличие обочин: **отсутствуют.**

Эксплуатационное состояние на момент обследования **хорошее.**

Организация движения транспортных средств и пешеходов осуществляется на основе Правил дорожного движения. Движение по улице двустороннее, организовано по 2 полосам (ПК 0,000 - 0,380), разрешенная скорость – 60 км/ч.. Движение пешеходов осуществляется по тротуарам, препятствия движению пешеходов не создаются. Данные по интенсивности – нет данных.

По результатам проведённого натурного обследования было выявлено, что большая часть технических средств организации дорожного движения (далее – ТСОДД) установлена в соответствии с нормативными требованиями. Состояние ТСОДД – удовлетворительное. Более детальная информация по элементам обустройства автомобильной дороги, полученная по результатам натурных обследований, представлена на схемах организации дорожного движения.

Анализ полученных данных показывает, что на всех перекрестках – движение нерегулируемое, в связи с чем, при проезде перекрестков, водители руководствуются знаками приоритета. По улице разрешено движение грузового транспорта, отсутствуют маршруты общественного транспорта.

Данные по ДТП – нет данных.

## 3. Перечень проектных решений по организации дорожного движения.

В целях устранения отклонений от нормативных требований, выявленных в ходе проведенного анализа дорожно-транспортной ситуации, были выработаны следующие проектные решения:

### 3.1 Предложения по организации движения транспортных средств.

ТСОДД установлены в соответствии с ГОСТ Р 52289-2019 «Технические средства организации дорожного движения. Правила применения дорожных знаков, разметки, светофоров, дорожных ограждений и направляющих устройств».

### 3.2 Предложения по обустройству отдельных участков, пересечений или примыканий.

Мероприятий не требуется.

### 3.3 Предложения по организации движения пешеходов.

Мероприятий не требуется.

### 3.4 Предложения по организации движения велосипедистов.

Мероприятий не требуется.

### 3.5 Предложения по организации движения транспортных средств и пешеходов на железнодорожных переездах.

Мероприятий не требуется.

### 3.6 Предложения по обустройству парковок.

Парковки были обустроены дорожными знаками, разметкой и выделены места для инвалидов.

### 3.7 Предложения по организации работы светофорных объектов.

Мероприятий не требуется.

### 3.8 Предложения по расстановке работающих в автоматическом режиме средств фото-видеофиксации нарушений ПДД РФ.

Мероприятий не требуется.

### 3.9 Предложения по размещению искусственных неровностей.

Мероприятий не требуется.

### 3.10 Предложения по иным мероприятиям.

Мероприятий не требуется.

Спецификации и перечни ТСОДД, работающих в автоматическом режиме стационарных и передвижных специальных технических средств, имеющих функции фото- и киносъемки, видеозаписи для фиксации нарушений правил дорожного движения

Спецификация горизонтальной дорожной разметки

г. Жуковский ул. Гастелло

№п/п	Начало, км,м	Конец, км,м	Расположение по ширине дороги	Протяжённость, м	Количество единиц	Номер по ГОСТ	Площадь нанесения, м²	Статус
1	0,321	0,321	Справа	2,5		1.1	0,29	Требуется нанесение
2	0,327	0,327	Справа	2,5		1.1	0,29	Требуется нанесение
3	0,333	0,333	Справа	2,5		1.1	0,29	Требуется нанесение
4	0,339	0,339	Справа	2,5		1.1	0,29	Требуется нанесение
5	0,345	0,345	Справа	2,5		1.1	0,29	Требуется нанесение
6	0,351	0,351	Справа	2,5		1.1	0,29	Требуется нанесение
7	0,357	0,357	Справа	2,5		1.1	0,29	Требуется нанесение
8	0,360	0,360	Справа		1	1.24.3	0,69	Требуется нанесение
9	0,363	0,363	Справа	2,5		1.1	0,27	Требуется нанесение

Итоги по всем дорогам

Итого	
Статус	Площадь, м²
Требуется нанесение	2,99

Спецификация дорожных знаков

г. Жуковский ул. Гастелло

Номер по ГОСТ	Название	Типоразмер знака	Расположение по ширине дороги	Статус	Размеры знаков индивидуального проектирования	Количество
2.4	Уступите дорогу	II	Слева	Требуется установка		1
3.27	Остановка запрещена	II	Слева	Требуется установка		2
3.27	Остановка запрещена	II	Справа	Требуется установка		2
4.2.2	Объезд препятствия слева	II	Справа	Требуется установка		1
6.4	Парковка (парковочное место)	II	Справа	Требуется установка		2
8.5.7	Время действия	II	Слева	Требуется установка		2
8.5.7	Время действия	II	Справа	Требуется установка		2
8.6.1	Способ постановки транспортного средства на стоянку	II	Справа	Требуется установка		1
8.22.2	Препятствие	II	Справа	Требуется установка		1
8.24	Работает эвакуатор	II	Слева	Требуется установка		2
8.24	Работает эвакуатор	II	Справа	Требуется установка		2

Итоги по всем дорогам

Итого				
Номер по ГОСТ	Типоразмер знака	Размеры знаков индивидуального проектирования	Статус	Количество
2.4	II		Требуется установка	1
3.27	II		Требуется установка	4
4.2.2	II		Требуется установка	1
6.4	II		Требуется установка	2
8.5.7	II		Требуется установка	4
8.6.1	II		Требуется установка	1
8.22.2	II		Требуется установка	1
8.24	II		Требуется установка	4

Спецификация несущих конструкций ТСОДД

г. Жуковский ул. Гастелло

Тип конструкции	Разновидность ТСОДД	Технические параметры	Способ крепления ТСОДД
Стойка дорожного знака СКМ3.35	Дорожный знак	Высота 3,500 м Диаметр 0,076 м	Хомутовое крепление

## ЛИСТ СОГЛАСОВАНИЯ

№ п/п	Наименование организации	Местоположение	Результат согласования

Ведомость объёмов строительно-монтажных работ

г. Жуковский ул. Гастелло

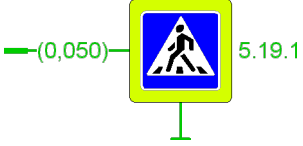






Наименование	Вид работ	Количество
Горизонтальная разметка, м²	Нанести	2,99
Дорожные знаки, шт.	Установить	18

# Условные обозначения

## Дорога

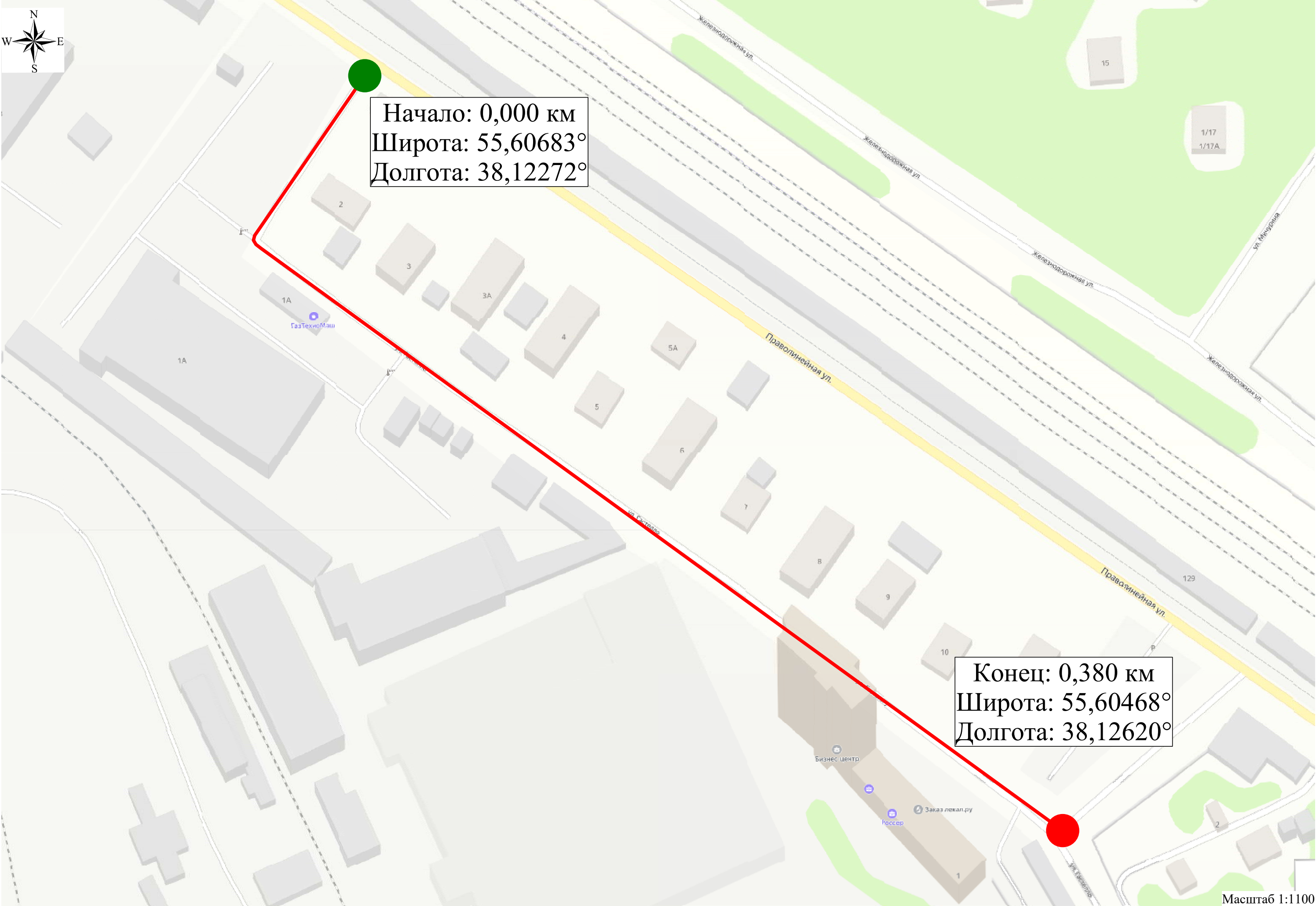
	Стиль покрытия "Асфальтобетон"		Стиль покрытия "Плитка"		Полоса уширения Существующий
	Карман остановки Существующий		Стиль элементов с расчётной скоростью 0 - 40 км/ч		Стиль линии "Кромка"
	Стиль линии "Бровка"				

## Инженерное обустройство

	Дорожный знак на стойке Проектируемый		Протяжённая горизонтальная разметка		Точечная горизонтальная разметка
 	Опоры освещения, однорожковые Существующий		Бордюр Существующий		Тротуар, асфальтобетон Существующий



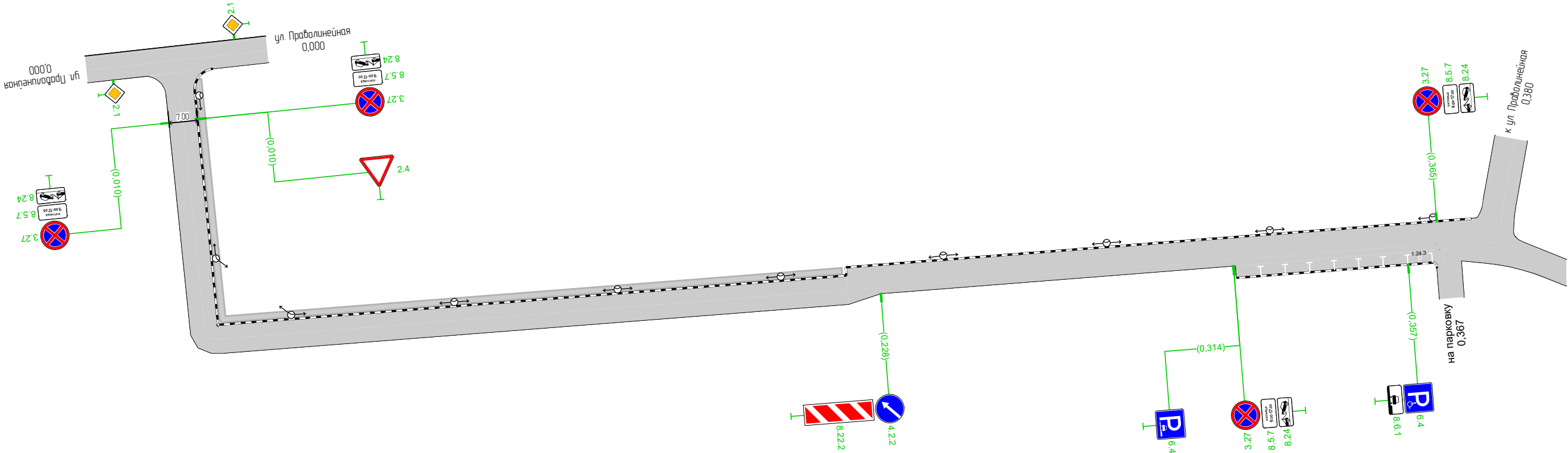
# Схема дороги на карте





Тротуары слева		0,000 - 0,219, а/б, ш. 1,5 м	
Дорожные ограждения и направляющие устройства слева	На обочине		
	На разделительной		
Дорожная разметка слева			
Элементы в плане			
Продольный профиль		R=18949, L=380	0,380
Ширина слева, м		3,50 (а/б) 0,000 - 0,220	3,50 (пл.) 0,220 - 0,380



г. Жуковский ул. Гастелло  
км 0,000 — км 0,380  
1:500



Ширина справа, м		3,50 (а/б) 0,000 - 0,220	3,50 (пл.) 0,228 - 0,380	3,00 (а/б) 0,315 - 0,366
Дорожная разметка справа				
Дорожные ограждения и направляющие устройства справа	На разделительной			
	На обочине			
Тротуары справа				

СВОДНЫЕ ВЕДОМОСТИ			
Сводная ведомость объёмов горизонтальной дорожной разметки			
г. Жуковский ул. Гастелло			
Участок, км,м	1.1 	1.24.3 	Итого
Материал	Краска	Краска	Краска
Цвет	Бел.	Бел.	Бел.
Козф. привед. к 1.1*	1,00	—	—
Ширина, м	0,10	—	—
Единицы	м	шт.	м²
0,000 - 0,380	20,0	1	2,99
Длина, км	0,020		
Привед. длина, км	0,020		0,020
Площадь, м²	2,30	0,69	2,99

Ведомость размещения дорожных знаков

г. Жуковский ул. Гастелло

Номер знака	Наименование знака	Типоразмер знака	Площадь знаков, м² (для знаков индивидуального проектирования)	Адрес, км,м	Статус	Количество	Месторасположение
Знаки приоритета							
2.4	Уступите дорогу	II		0,010	Требуется установка	1	Слева
Итого установлено:						0	
Итого требуется установить:						1	
Итого перенести:						0	
Итого к демонтажу:						0	
Итого требуется замена:						0	
Итого:						1	
Предписывающие знаки							
4.2.2	Объезд препятствия слева	II		0,228	Требуется установка	1	Справа
Итого установлено:						0	
Итого требуется установить:						1	
Итого перенести:						0	
Итого к демонтажу:						0	
Итого требуется замена:						0	
Итого:						1	
Запрещающие знаки							
3.27	Остановка запрещена	II		0,010	Требуется установка	1	Справа
3.27	Остановка запрещена	II		0,010	Требуется установка	1	Слева
3.27	Остановка запрещена	II		0,314	Требуется установка	1	Справа
3.27	Остановка запрещена	II		0,365	Требуется установка	1	Слева
Итого установлено:						0	
Итого требуется установить:						4	
Итого перенести:						0	

Номер знака	Наименование знака	Типоразмер знака	Площадь знаков, м² (для знаков индивидуального проектирования)	Адрес, км,м	Статус	Количество	Месторасположение
Итого к демонтажу:						0	
Итого требуется замена:						0	
Итого:						4	
Информационные знаки							
6.4 (+8.6.1)	Парковка (парковочное место)	II		0,314	Требуется установка	1	Справа
6.4 (+8.17)	Парковка (парковочное место)	II		0,357	Требуется установка	1	Справа
Итого установлено:						0	
Итого требуется установить:						2	
Итого перенести:						0	
Итого к демонтажу:						0	
Итого требуется замена:						0	
Итого:						2	
Знаки дополнительной информации (таблички)							
8.5.7 (пятница)	Время действия	II		0,010	Требуется установка	1	Справа
8.24	Работает эвакуатор	II		0,010	Требуется установка	1	Справа
8.5.7 (пятница)	Время действия	II		0,010	Требуется установка	1	Слева
8.24	Работает эвакуатор	II		0,010	Требуется установка	1	Слева
8.22.2	Препятствие	II		0,228	Требуется установка	1	Справа
8.5.7 (пятница)	Время действия	II		0,314	Требуется установка	1	Справа
8.24	Работает эвакуатор	II		0,314	Требуется установка	1	Справа
8.6.1	Способ постановки транспортного средства на стоянку	II		0,357	Требуется установка	1	Справа
8.5.7 (пятница)	Время действия	II		0,365	Требуется установка	1	Слева
8.24	Работает эвакуатор	II		0,365	Требуется установка	1	Слева
Итого установлено:						0	
Итого требуется установить:						10	
Итого перенести:						0	
Итого к демонтажу:						0	
Итого требуется замена:						0	
Итого:						10	
ВСЕГО УСТАНОВЛЕНО:						0	
ВСЕГО ТРЕБУЕТСЯ УСТАНОВИТЬ:						18	
ВСЕГО ПЕРЕНЕСТИ:						0	
ВСЕГО К ДЕМОНТАЖУ:						0	
ВСЕГО ТРЕБУЕТСЯ ЗАМЕНА:						0	
ВСЕГО:						18	

Ведомость размещения искусственного освещения

г. Жуковский ул. Гастелло

№п/п	Начало участка, км,м	Конец участка, км,м	Объект установки	Опор / светильников, шт	Протяжённость, м	Статус	Расположение
1	0,004	0,364	Населённый пункт	10/10	360	Соответствует нормам	Левая кромка

Итого по дороге

Итого		
Статус	Опор / светильников, шт	Протяжённость, м
Соответствует нормам	10/10	360

Ведомость размещения пешеходных дорожек, тротуаров

г. Жуковский ул. Гастелло

№п/п	Начало участка, км,м	Конец участка, км,м	Вид	Расположение	Ширина, м	Объект установки	Материал	Протяжённость, м	Площадь, м²	Статус
1	0,000	0,219	Тротуар	Слева	1,5	Жилая застройка	Асфальтобетон	219	316	Имеется

Итого по дороге

Итого		
Статус	Протяжённость, м	Площадь, м²
Имеется	219	316